



Организаторы Форума

 - Сибирский государственный университет геосистем и технологий

 - Мэрия г. Новосибирска

 - Управление Федеральной службы государственной регистрации, кадастра и картографии по Новосибирской области


 - МВК «Новосибирск Экспоцентр»

 - Правительство Новосибирской области

 - ППК «Роскадастр»


 - Московский государственный университет геодезии и картографии

Информационные партнёры

 - Научно-технический журнал по геодезии, картографии и навигации "Геопрофи"

 - Международная картографическая ассоциация (ICA)

 - Международное общество «Цифровая Земля» (ISDE)


 - Монгольский государственный университет

 - ООО «ГЕКСАГОН ГЕОСИСТЕМС РУС»

 - Союз германских картографов

 - Монгольская ассоциация геодезии, фотограмметрии и картографии

 - Международная федерация геодезистов (FIG)

 - Международное общество фотограмметрии и дистанционного зондирования (ISPRS)

 - Монгольский университет науки и технологии

 - Союз германских геодезистов (DVW)

 - Штутгартский университет

Институты СО РАН

 - Институт автоматики и электрометрии СО РАН

 - Институт горного дела им. Н. А. Чинакала СО РАН

 - Институт почвоведения и агрохимии СО РАН

 - Институт экономики и организации промышленного производства СО РАН


 - Институт вычислительной математики и математической геофизики СО РАН

 - Институт нефтегазовой геологии и геофизики им. А.А. Трофимука. СО РАН

 - Институт теплофизики им. С.С. Кутателадзе СО РАН

 - Конструкторско-технологический институт научного приборостроения СО РАН

Российские компании, университеты

 - 2ГИС

 - АО Конструкторское бюро «Панорама»


 - АО «Новосибирский приборостроительный завод»

 - АО «Урало-Сибирская Геоинформационная Компания»


 - Государственный университет по землеустройству


 - Группа компаний ГЕОСКАН

 - Карагандинский государственный технический университет


 - Новосибирская торгово-промышленная палата

 - ООО «Геотехнологии»

 - ООО Земельно-кадастровая компания «ГЕОСТАРТ»

 - ООО «Сарет»

 - СРО Ассоциация «ОКИС»


 - ФГУП «Сибирский государственный ордена Трудового Красного Знамени научно-исследовательский институт метрологии»

 - ООО «ГК ЗемГеоКад»

 - Филиал ППК «Роскадастр» «ПО Инжгеодезия»

 - Филиал ППК «Роскадастр» «Уралгеоинформ»

 - Акционерное общество «Прин» АО «Прин»

 - АО «Научно-исследовательский институт электронных приборов»

 - АО «Сибгеоинформ»

 - Государственный университет имени Шакарима

 - Группа компаний «СКАНЭКС»

 - АО «РАКУРС»

 - Компания СОВЗОНД


 - ООО «ГЕОКАД плюс»

 - ООО «ЛУКОЙЛ-Западная Сибирь»

 - ООО «НекстГИС»

 - ООО «ТИГЕО»

 - ФГУП «Научно-технический центр «Атлас»


 - Филиал ФГБУ «Рослесинфорг» «Запсиблеспроект»

 - Филиал ППК «Роскадастр» «Балтийское аэрогеодезическое предприятие»

 - Филиал ППК «Роскадастр» «Омская картографическая фабрика»

Спонсоры

 - Группа компаний «ЗЕМГЕОКАД»

 - Саморегулируемая организация Ассоциация «Объединение кадастровых инженеров» (СРО Ассоциация «ОКИС»)

 - Публичное акционерное общество «Сбербанк России» (ПАО «Сбербанк»)

 - Мэрия г. Новосибирска

 - ООО «ГЕОКАД плюс»